

## Утверждена

(наименование документа об утверждении, включая наименования органов государственной власти или

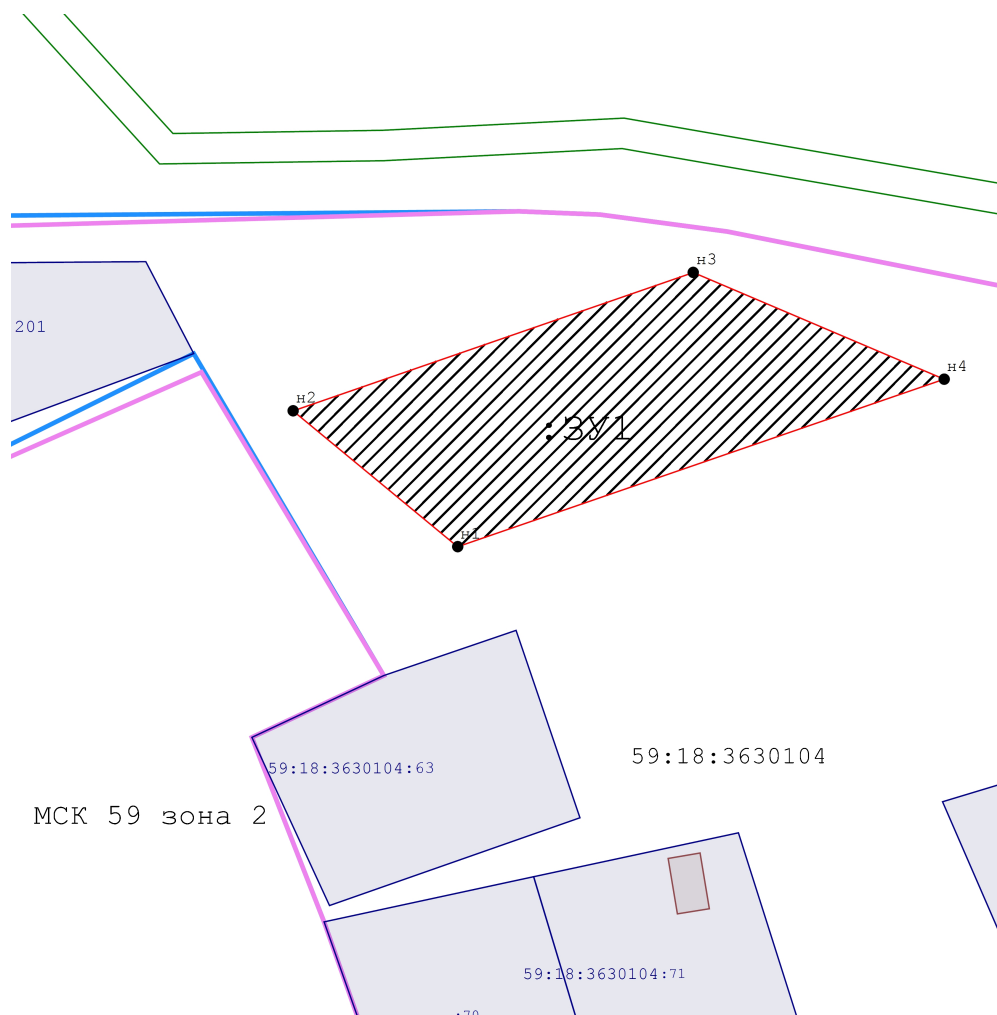
органов местного самоуправления, принявших решение об утверждении схемы или

подписавших соглашение о перераспределении земельных участков)

от \_\_\_\_\_ № \_\_\_\_\_





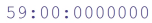




### Схема расположения земельного участка или земельных участков на кадастровом плане территории

Площадь земельного участка			1 499 м²
Обозначение характерных точек границ	Координаты, м		
	X	Y	
1	2	3	
н1	535 798,10	2 239 393,51	
н2	535 816,06	2 239 371,69	
н3	535 834,35	2 239 424,72	
н4	535 820,23	2 239 457,99	
н1	535 798,10	2 239 393,51	



Масштаб 1:1 000

### Условные обозначения:

-  - Существующая часть границы, имеющиеся в ЕГРН сведения о которой достаточны для определения ее местоположения
-  - Вновь образованная часть границы, сведения о которой достаточны для определения ее местоположения
-  - Характерная точка границы, сведения о которой позволяют однозначно определить ее положение на местности
-  - Кадастровый номер земельного участка
-  - Обозначение кадастрового квартала
-  - Граница зоны с особыми условиями использования территории (ЗОУИТ)
-  - объект капитального строения
-  - Обозначение системы координат
-  - границы кадастровых кварталов